

Приложение
УТВЕРЖДЕНО
распоряжением начальника
УМИ г.Владимира
от 27.04.2023 № 284-р

ДОКУМЕНТАЦИЯ
об аукционе в электронной форме
по продаже нежилого здания с земельным участком

СОДЕРЖАНИЕ

- I. Информационное сообщение о проведении аукциона в электронной форме.
- II. Форма заявки на участие в аукционе.
- III. Проект договора купли-продажи.

I. ИНФОРМАЦИОННОЕ СООБЩЕНИЕ о проведении аукциона в электронной форме

Управление муниципальным имуществом г.Владимира извещает о проведении **07.06.2023** аукциона в электронной форме по продаже **нежилого здания, расположенного по адресу: г.Владимир, с.Спасское, ул.Совхозная, д.2, общей площадью 93,5 кв.м, кадастровый номер 33:05:170402:97, совместно с занимаемым земельным участком общей площадью 404,0 кв.м, вид разрешенного использования — содержание здания котельной, кадастровый номер 33:05:170402:44.**

Продавец: Управление муниципальным имуществом г.Владимира.

Местонахождение и почтовый адрес продавца: 600005, г.Владимир, Октябрьский проспект, д.47. Адрес электронной почты: umivladimir@rambler.ru.

Контактный тел.: 8 (4922) 44-73-13, 35-35-78.

Оператор электронной площадки - АО «Единая электронная торговая площадка» (<https://www.roseltorg.ru>, юридический адрес: 115114, г.Москва, ул.Кожевническая, д.14, стр.5).

Основание продажи - постановление администрации города Владимира от 18.04.2023 № 1919 «Об условиях приватизации нежилого здания, расположенного по адресу: г.Владимир, с.Спасское, ул.Совхозная, д.2, совместно с занимаемым земельным участком».

Начальная цена продажи – 650 000,00 руб. (Шестьсот пятьдесят тысяч рублей 00 копеек), в том числе 250 000,00 руб. (Двести пятьдесят тысяч рублей 00 копеек) — стоимость нежилого здания (с учетом налога на добавленную стоимость), 400 000,00 руб. (Четыреста тысяч рублей 00 копеек) — стоимость земельного участка (налогом на добавленную стоимость не облагается).

Размер задатка — 65 000,00 руб. (Шестьдесят пять тысяч рублей 00 копеек).

Шаг аукциона — 32 500,00 руб. (Тридцать две тысячи пятьсот рублей 00 копеек).

Форма проведения торгов – аукцион в электронной форме. Аукцион является открытым по составу участников. Предложения о цене муниципального имущества заявляются участниками в ходе проведения аукциона в электронной форме.

Сроки подачи заявок, дата, время проведения аукциона

Указанное в настоящем информационном сообщении время – московское.

При исчислении сроков, указанных в настоящем информационном сообщении, принимается время сервера электронной торговой площадки –

московское.

Начало приема заявок на участие в аукционе – в 09 час 00 мин 02.05.2023.

Окончание приема заявок на участие в аукционе – в 16 час 00 мин 29.05.2023.

Дата определения участников аукциона – 02.06.2023.

Проведение аукциона (дата, время начала приема предложений по цене от участников аукциона) – **07.06.2023 в 10 час. 00 мин.** на электронной площадке оператора электронной площадки.

Оператор электронной площадки приостанавливает проведение продажи имущества в случае технологического сбоя, зафиксированного программно-аппаратными средствами электронной площадки, но не более чем на одни сутки. Возобновление проведения продажи имущества начинается с того момента, на котором продажа имущества была прервана.

Подведение итогов аукциона: процедура аукциона считается завершенной со времени подписания Продавцом протокола об итогах аукциона.

Критерий определения победителя – право приобретения предмета торгов принадлежит тому участнику аукциона, который предложил в ходе торгов наиболее высокую цену.

Срок заключения договора купли-продажи – в течение 5 рабочих дней с даты подведения итогов аукциона в электронной форме. Договор купли-продажи заключается в электронной форме.

В случае, если заявку на участие в аукционе подало только одно лицо, признанное единственным участником аукциона, договор заключается с таким лицом по начальной цене продажи имущества.

Срок передачи имущества - в течение 30 дней после дня оплаты имущества.

Форма и сроки платежа.

Лицо, признанное победителем аукциона в электронной форме должно единовременно, в течение 10 дней со дня подписания договора купли-продажи внести сумму, за которую им куплено муниципальное имущество (покупную цену), за вычетом ранее внесенного задатка, на счет продавца согласно следующим реквизитам:

получатель: УФК по Владимирской области (УМИ г.Владимира), ИНН 3302008241, КПП 332801001, р/с 03100643000000012800, ОТДЕЛЕНИЕ ВЛАДИМИР БАНКА РОССИИ//УФК по Владимирской области г. Владимир, БИК 011708377, к/с 40102810945370000020, ОКТМО 17701000, КБК (для оплаты стоимости нежилого здания) 866 1 14 02043 04 0000 410, КБК (для оплаты стоимости земельного участка) 866 1 14 06024 04 0000 430.

В соответствии со ст.161 Налогового Кодекса РФ покупатель имущества, за исключением физического лица, не являющегося индивидуальным предпринимателем, обязан исчислить расчётным методом и уплатить в федеральный бюджет сумму налога на добавленную стоимость.

Порядок внесения и возврата задатка.

Сумма задатка должна быть внесена претендентом не позднее **29.05.2023** на счет продавца согласно следующим реквизитам:

получатель: Финансовое управление администрации города Владимира (УМИ г.Владимира), ИНН 3302008241, КПП 332801001, р/с 03232643177010002800, ОТДЕЛЕНИЕ ВЛАДИМИР БАНКА РОССИИ//УФК по Владимирской области г. Владимир, БИК 011708377, к/с 40102810945370000020, ОКТМО 17701000. Назначение платежа: «**Задаток для участия в аукционе 07.06.2023**».

Настоящее сообщение является публичной офертой для заключения договора о задатке в соответствии со статьей 437 Гражданского кодекса Российской Федерации, а подача претендентом заявки и перечисление задатка являются акцептом такой оферты, после чего договор о задатке считается заключенным в письменной форме.

Лицам, перечислившим задаток для участия в аукционе в электронной форме, денежные средства возвращаются в следующем порядке:

а) в случае отзыва претендентом в установленном порядке заявки до даты окончания приема заявок - в течение 5 календарных дней со дня поступления уведомления об отзыве заявки;

б) претендентам, не допущенным к участию в продаже имущества, а также претендентам, отзывавшим свои заявки позднее дня окончания приема заявок, - в течение 5 календарных дней со дня подписания протокола о признании претендентов участниками электронного аукциона;

в) участникам, за исключением победителя или лица, признанного единственным участником аукциона, - в течение 5 календарных дней со дня подведения итогов аукциона в электронной форме.

Покупателями муниципального имущества могут быть любые физические и юридические лица, за исключением:

- государственных и муниципальных унитарных предприятий, государственных и муниципальных учреждений;

- юридических лиц, в уставном капитале которых доля Российской Федерации, субъектов Российской Федерации и муниципальных образований превышает 25 процентов;

- юридических лиц, местом регистрации которых является государство или территория, включенные в утверждаемый Министерством финансов Российской Федерации [перечень](#) государств и территорий, предоставляющих льготный налоговый режим налогообложения и (или) не предусматривающих раскрытия и предоставления информации при проведении финансовых операций (офшорные зоны), и которые не осуществляют раскрытие и предоставление информации о своих выгодоприобретателях, бенефициарных владельцах и контролирующих лицах в порядке, установленном Правительством Российской Федерации.

Порядок регистрации на электронной площадке.

Для обеспечения доступа к участию в электронном аукционе Претендентам необходимо пройти процедуру регистрации на электронной площадке.

Регистрация на электронной площадке осуществляется без взимания платы.

Регистрации на электронной площадке подлежат Претенденты, ранее не зарегистрированные на электронной площадке или регистрация которых на электронной площадке была ими прекращена.

Регистрация на электронной площадке проводится в соответствии с Регламентом электронной площадки.

Порядок, форма подачи заявок и срок отзыва заявок на участие в аукционе.

1. Заявка на участие в аукционе подается путем заполнения ее электронной формы (заполненный файл с заявкой загружается на электронную площадку), с приложением электронных образов заверенных электронно-цифровой подписью заявителя (уполномоченного представителя заявителя) следующих документов (документов на бумажном носителе, преобразованных в электронно-цифровую форму путем сканирования с сохранением их реквизитов):

- копию документа, удостоверяющего личность (всех его листов) (для физических лиц);

- заверенные копии учредительных документов (для юридических лиц);

- документы, подтверждающие наличие и размер или отсутствие в уставном капитале претендента доли Российской Федерации, субъектов Российской Федерации и муниципальных образований: реестр владельцев акций либо выписка из него или заверенное печатью юридического лица (при наличии печати) и подписанное его руководителем письмо (для юридических лиц);

- документ, подтверждающий полномочия руководителя юридического лица на осуществление действий от имени юридического лица (копия решения о назначении этого лица или о его избрании) и в соответствии с которым руководитель юридического лица обладает правом действовать от имени юридического лица без доверенности (для юридических лиц).

В случае, если от имени Претендента действует его представитель по доверенности, к заявке должна быть приложена доверенность на осуществление действий от имени Претендента, оформленная в установленном порядке, или нотариально заверенная копия такой доверенности. В случае, если доверенность на осуществление действий от имени Претендента подписана лицом, уполномоченным руководителем юридического лица, заявка должна содержать также документ, подтверждающий полномочия этого лица.

Подчистки и исправления в заявке и прилагаемых к ней документах не допускаются, за исключением исправлений, завизированных лицами, уполномоченными на подписание заявки на участие в продаже.

Одно лицо имеет право подать только одну заявку на один объект

приватизации.

2. Заявки подаются на электронную площадку, начиная с даты начала приема заявок до времени и даты окончания приема заявок, указанных в информационном сообщении.

3. При приеме заявок от Претендентов оператор электронной площадки обеспечивает конфиденциальность данных о Претендентах и участниках (за исключением случая направления электронных документов Продавцу), регистрацию заявок и прилагаемых к ним документов в журнале приема заявок.

В течение одного часа со времени поступления заявки оператор электронной площадки сообщает Претенденту о ее поступлении путем направления уведомления с приложением электронных копий зарегистрированной заявки и прилагаемых к ней документов.

4. Претендент вправе не позднее дня окончания приема заявок отозвать заявку путем направления уведомления об отзыве заявки на электронную площадку.

В случае отзыва Претендентом заявки в установленном порядке, уведомление об отзыве заявки вместе с заявкой в течение одного часа поступает в «личный кабинет» Продавца, о чем Претенденту направляется соответствующее уведомление.

5. Изменение заявки допускается только путем подачи Претендентом новой заявки в установленные в информационном сообщении сроки о проведении аукциона, при этом первоначальная заявка должна быть отозвана.

Порядок проведения аукциона в электронной форме.

1. Для участия в продаже имущества на аукционе претенденты перечисляют задаток в размере 10 процентов начальной цены продажи имущества в счет обеспечения оплаты приобретаемого имущества и заполняют размещенную в открытой части электронной площадки форму заявки с приложением электронных документов в соответствии с перечнем, приведенным в информационном сообщении о проведении аукциона.

2. В день определения участников, указанный в информационном сообщении о проведении аукциона, оператор электронной площадки через «личный кабинет» продавца обеспечивает доступ продавца к поданным претендентами заявкам и документам, а также к журналу приема заявок.

3. Продавец в день рассмотрения заявок и документов претендентов и установления факта поступления задатка подписывает протокол о признании претендентов участниками.

4. Не позднее следующего рабочего дня после дня подписания протокола о признании претендентов участниками всем претендентам, подавшим заявки, направляется уведомление о признании их участниками аукциона или об отказе в признании участниками аукциона с указанием оснований отказа.

Информация о претендентах, не допущенных к участию в аукционе, размещается в открытой части электронной площадки на официальном сайте в

сети «Интернет» для размещения информации о проведении торгов, определенном Правительством Российской Федерации, а также на сайте продавца в сети «Интернет».

5. Процедура аукциона проводится в день и время, указанные в информационном сообщении о проведении аукциона, путем последовательного повышения участниками начальной цены продажи на величину, равную либо кратную величине «шага аукциона».

Во время проведения процедуры аукциона оператор электронной площадки обеспечивает доступ участников к закрытой части электронной площадки и возможность представления ими предложений о цене имущества.

6. Со времени начала проведения процедуры аукциона оператором электронной площадки размещается:

- в открытой части электронной площадки – информация о начале проведения процедуры аукциона с указанием наименования имущества, начальной цены и текущего «шага аукциона»;

- в закрытой части электронной площадки - помимо информации, указанной в открытой части электронной площадки, также предложения о цене имущества и время их поступления, величина повышения начальной цены («шаг аукциона»), время, оставшееся до окончания приема предложений о цене имущества.

7. В течение одного часа со времени начала проведения процедуры аукциона участникам предлагается заявить о приобретении имущества по начальной цене. В случае, если в течение указанного времени:

- поступило предложение о начальной цене имущества, то время для представления следующих предложений об увеличенной на «шаг аукциона» цене имущества продлевается на 10 (десять) минут со времени представления каждого следующего предложения. Если в течение 10 (десяти) минут после представления последнего предложения о цене имущества следующее предложение не поступило, аукцион с помощью программно-аппаратных средств электронной площадки завершается;

- не поступило ни одного предложения о начальной цене имущества, то аукцион с помощью программно-аппаратных средств электронной площадки завершается. В этом случае временем окончания представления предложений о цене имущества является время завершения аукциона.

8. Во время проведения процедуры аукциона программными средствами электронной площадки обеспечивается:

- исключение возможности подачи участником предложения о цене имущества, не соответствующего увеличению текущей цены на величину «шага аукциона»;

- уведомление участника в случае, если предложение этого участника о цене имущества не может быть принято в связи с подачей аналогичного предложения ранее другим участником.

9. Победителем аукциона признается участник, предложивший наибольшую цену имущества.

10. Ход проведения процедуры аукциона фиксируется оператором электронной площадки в электронном журнале, который направляется Продавцу в течение одного часа со времени завершения приема предложений о цене имущества для подведения итогов аукциона путем оформления протокола об итогах аукциона. Протокол об итогах аукциона, содержащий цену имущества, предложенную победителем, и удостоверяющий право победителя на заключение договора купли-продажи имущества, подписывается Продавцом в течение одного часа со времени получения электронного журнала, но не позднее рабочего дня, следующего за днем подведения итогов аукциона.

11. Процедура аукциона считается завершенной с момента подписания Продавцом протокола об итогах аукциона.

12. Аукцион признается несостоявшимся в следующих случаях:

- не было подано ни одной заявки на участие либо ни один из Претендентов не признан участником;
- лицо, признанное единственным участником аукциона, отказалось от заключения договора купли-продажи;
- ни один из участников не сделал предложение о начальной цене имущества.

13. Решение о признании аукциона несостоявшимся оформляется соответствующим протоколом.

14. В течение одного часа с момента подписания протокола об итогах аукциона победителю или лицу, признанному единственным участником аукциона, направляется уведомление о признании его победителем или единственным участником аукциона, с приложением этого протокола, а также размещается в открытой части электронной площадки следующая информация:

- наименование имущества и иные позволяющие его индивидуализировать сведения;
- цена сделки приватизации;
- фамилия, имя, отчество физического лица или наименование юридического лица - победителя или лица, признанного единственным участником аукциона.

Ознакомление с иной информацией об объекте продажи, условиями участия в продаже в период приема заявок осуществляется по рабочим дням с 09 ч 00 мин до 16 ч 00 мин, перерыв с 12 ч 00 мин до 12 ч 30 мин по адресу: г.Владимир, Октябрьский просп., д.47 (каб. № 3, 6, тел.: +7 (4922) 44-73-13, +7 (4922) 35-35-78).

Осмотры нежилых помещений с участием представителя УМИ г.Владимира будут проводиться 12 и 22 мая 2023 года.

II. ФОРМА ЗАЯВКИ

на участие в аукционе _____

(дата продажи)

Претендент: _____

_____ (наименование юридического лица или ФИО физического лица, индивидуального предпринимателя)

в лице _____,

(должность, ФИО уполномоченного лица)

действующего на основании _____

(Устава, доверенности, иного уполномочивающего документа)

Юридический адрес: _____

Почтовый адрес: _____

Адрес места жительства (для физического лица, ИП): _____

Паспорт: _____

Контактный телефон: _____

ознакомившись с информационным сообщением о проведении аукциона, размещенным на официальном сайте Российской Федерации для размещения информации о проведении торгов (www.torgi.gov.ru), официальном сайте органов местного самоуправления города Владимира (www.vladimir-city.ru), электронной торговой площадке АО «Единая электронная торговая площадка» (www.roseltorg.ru), принимая в полном объеме установленные требования и условия проведения аукциона, выражает намерение принять участие в аукционе по продаже нежилого здания, расположенного по адресу: г.Владимир, с.Спасское, ул.Совхозная, д.2, общей площадью 93,5 кв.м, кадастровый номер 33:05:170402:97, совместно с занимаемым земельным участком общей площадью 404,0 кв.м, вид разрешенного использования — содержание здания котельной, кадастровый номер 33:05:170402:44.

Внесение задатка в сумме _____ руб. Претендент подтверждает

(реквизиты платежного документа)

Претендент обязуется:

1) соблюдать условия аукциона, содержащиеся в информационном сообщении о проведении аукциона, а также порядок проведения аукциона;

2) в случае признания его победителем аукциона или единственным участником аукциона заключить с Продавцом договор купли-продажи в течение 5 рабочих дней с даты подведения итогов аукциона и оплатить стоимость имущества, полученную по результатам аукциона, в порядке и в сроки, установленные действующим законодательством и договором купли-продажи.

Претендент согласен с тем, что:

1) задаток, внесенный на счет Продавца, в случае признания Претендента победителем аукциона или единственным участником аукциона, засчитывается в счет оплаты приобретаемого имущества;

2) при уклонении или отказе победителя аукциона или лица, признанного единственным участником аукциона, от заключения договора купли-продажи сумма внесенного задатка ему не возвращается.

С объектом приватизации, его характеристиками и документацией по объекту Претендент ознакомлен, претензий не имеет.

В соответствии со ст.161 Налогового Кодекса РФ покупатель имущества, за исключением физического лица, не являющегося индивидуальным предпринимателем, обязан исчислить расчётным методом и уплатить в федеральный бюджет сумму налога на добавленную стоимость.

Банковские реквизиты Претендента для возврата суммы задатка:

расчетный (лицевой) счет № _____

(наименование банка)

корр. счет № _____, БИК _____ ОКАТО _____

Приложение: пакет документов, представленный Претендентом, согласно описи, являющейся неотъемлемой частью настоящей заявки.

Претендент дает согласие с учетом требований действующего законодательства на обработку своих персональных данных: фамилия, имя, отчество, адрес, номер документа, удостоверяющего личность, дата его выдачи, орган, его выдавший, управлением муниципальным имуществом г.Владимира (г.Владимир, Октябрьский пр-т, д.47) с целью осуществления приватизации муниципального имущества.

Претендент согласен с тем, что обработка персональных данных будет осуществляться с помощью средств вычислительной техники, что предусматривает хранение персональных данных на электронных носителях, так и без использования средств вычислительной техники.

Претендент согласен с осуществлением с его персональными данными следующих действий: хранение, уточнение, обезличивание, блокирование, уничтожение, использование и передача в порядке, предусмотренном Федеральным законом от 27.07.2006 № 152-ФЗ «О персональных данных».

О целях, предполагаемых источниках и способах получения персональных данных, а также о характере подлежащих получению персональных данных и последствиях отказа дать письменное согласие на их получение Претендент предупрежден.

Данное согласие на обработку персональных данных действует со дня его подписания до момента достижения цели их обработки или отзыва. Согласие на обработку персональных данных может быть отозвано путем подачи письменного заявления.

Претендент вправе требовать уточнения своих персональных данных, их блокирования или уничтожения в случае, если персональные данные являются неполными, устаревшими, недостоверными, незаконно полученными или не являются необходимыми для целей обработки.

Претендент

_____ (подпись)

_____ (Ф.И.О., должность)

МП

III. ПРОЕКТ ДОГОВОРА КУПЛИ-ПРОДАЖИ



ДОГОВОР КУПЛИ-ПРОДАЖИ

« ____ » _____ 2020 г.

г.Владимир

Управление муниципальным имуществом г.Владимира (ОГРН 1033302008233) в лице начальника управления Алексеевой Ирины Николаевны, действующего на основании Положения об Управлении, утвержденного решением Совета народных депутатов города Владимира от 28.01.2016 № 133, распоряжения администрации города Владимира от 01.12.2017 № 131-к, именуемое в дальнейшем «Продавец», с одной стороны, и _____, действующий на основании _____, именуемый в дальнейшем «Покупатель», с другой стороны, вместе именуемые «Стороны», в соответствии с Федеральным законом от 21.12.2001 № 178-ФЗ «О приватизации государственного и муниципального имущества», постановлением администрации города Владимира от 18.04.2023 № 1919 «Об условиях приватизации нежилого здания, расположенного по адресу: г.Владимир, с.Спасское, ул.Совхозная, д.2, совместно с занимаемым земельным участком» заключили настоящий договор о нижеследующем:

1. Предмет договора

1.1. Продавец продает, а Покупатель покупает **нежилое здание, расположенное по адресу: г.Владимир, с.Спасское, ул.Совхозная, д.2, общей площадью 93,5 кв.м, кадастровый номер 33:05:170402:97, совместно с занимаемым земельным участком общей площадью 404,0 кв.м, вид разрешенного использования — содержание здания котельной, кадастровый номер 33:05:170402:44** (далее – Объект купли-продажи).

Копии сведений об основных характеристиках объектов недвижимости прилагаются к договору и являются его неотъемлемой частью (Приложения №№ 1, 2).

Объект купли-продажи продается за _____ руб. (_____ руб. _____ коп.), в том числе налог на добавленную стоимость _____ руб. (_____ руб. _____ коп.).

Основание: протокол об итогах аукциона в электронной форме от _____.2023.

1.2. Продаваемое нежилое здание является муниципальной собственностью на основании решения Арбитражного суда Владимирской области от 29.09.2010 по делу № А11-4396/2010, о чем в Едином государственном реестре недвижимости 11.11.2010 сделана запись регистрации № 33-33-01/071/2010-269.

Продаваемый земельный участок является муниципальной собственностью на основании Постановления главы города Владимира от 21.11.2008 № 6359, о чем в Едином государственном реестре недвижимости 30.01.2009 сделана запись регистрации № 33-33-01/001/2009-179.

1.3. Передача Объекта купли-продажи осуществляется не позднее чем через 30 дней после дня полной оплаты имущества на основании передаточного акта, который является неотъемлемым приложением к настоящему Договору.

1.4. После подписания акта приема-передачи Покупатель получает право владеть и пользоваться Объектом купли-продажи в той мере, в какой это необходимо для реализации целей приобретения.

С этого же момента на Покупателя переходит риск случайной гибели или случайного повреждения приобретенного им Объекта купли-продажи, и Покупатель несет все расходы по содержанию имущества и оплате коммунальных услуг.

До момента государственной регистрации перехода права собственности Покупатель не вправе совершать какие-либо сделки по отчуждению приобретенного по настоящему Договору Объекта купли-продажи.

2. Порядок расчетов

2.1. *(Нижеуказанные абзацы подлежат включению в текст договора купли-продажи в случае, если Покупателем является юридическое лицо или индивидуальный предприниматель)* Покупатель обязан в течении десяти дней со дня подписания настоящего договора оплатить стоимость Объекта купли-продажи в размере _____ руб. (_____ рублей ___ копеек) (без учета налога на добавленную стоимость), в том числе _____ руб. (_____ рублей ___ копеек) — в счет оплаты стоимости нежилого здания, _____ руб. (_____ рублей _____ копеек) — в счет оплаты стоимости земельного участка, путём безналичного перечисления денежных средств на расчётный счёт Продавца.

Датой оплаты считается дата фактического поступления денежных средств на расчётный счет Продавца.

Сумму налога на добавленную стоимость Покупатель оплачивает в федеральный бюджет самостоятельно в соответствии с действующим налоговым законодательством.

(Нижеуказанные абзацы подлежат включению в текст договора купли-продажи в случае, если Покупателем является физическое лицо, не являющееся индивидуальным предпринимателем) Покупатель обязан в течении десяти дней со дня подписания настоящего договора оплатить стоимость Объекта купли-продажи в размере _____ руб. (_____ рублей ___ копеек), в том числе _____ руб. (_____ рублей ___ копеек) (с учетом налога на добавленную стоимость) — в счет оплаты стоимости нежилого здания, _____ руб. (_____ рублей ___ копеек) (налогом на добавленную стоимость не облагается) — в счет оплаты стоимости земельного участка, путём безналичного перечисления денежных средств на расчётный счёт Продавца.

Датой оплаты считается дата фактического поступления денежных средств на расчётный счет Продавца.

2.2. Задаток в сумме _____ (_____) рублей 00 копеек, внесенный на счет Продавца согласно _____, засчитывается в счет оплаты приобретаемого имущества.

3. Особые условия

3.1. Настоящий документ подтверждает отсутствие претензий у Покупателя в отношении приобретенного им недвижимого имущества.

3.2. Покупатель обязуется содержать и использовать приобретенные объекты в надлежащем порядке в соответствии с требованиями действующего законодательства Российской Федерации. Самостоятельно или за свой счет принимать необходимые меры для обеспечения функционирования всех инженерных систем объекта купли-продажи.

3.3. Покупатель обязан согласовывать в установленном порядке работы, связанные с реконструкцией и изменением функционального назначения приобретенных объектов.

3.4. Покупатель обязуется не осуществлять в приобретенном нежилом здании работы без разрешения соответствующих компетентных органов (архитектурно-градостроительных, пожарных, санитарных, природоохранных и других органов), для проведения которых требуется соответствующее разрешение.

3.5. Покупатель обязуется:

- использовать земельный участок по целевому назначению;
- соблюдать установленные ограничения на использование земельного участка;
- осуществлять комплекс мероприятий по охране земель и нести бремя содержания приобретенного земельного участка в соответствии с нормами и требованиями действующего законодательства и правовым режимом земель;
- предоставлять информацию о состоянии земельного участка по запросам соответствующих органов государственной власти и органов местного самоуправления для контроля за надлежащим исполнением условий Договора и установленного порядка использования земельного участка, а также обеспечивать доступ и проход на земельный участок их представителей.

3.6. Покупатель осмотрел земельный участок, ознакомился с его количественными и качественными характеристиками, подземными и надземными сооружениями и объектами, правовым режимом земель и обременениями на использование земельного участка и принимает на себя ответственность за совершенные им любые действия, противоречащие законодательству Российской Федерации.

3.7. Собственник земельного участка не имеет права изменять функциональное назначение участка, осуществлять перестройку и снос, возводить новые строения, изменять внешний вид объекта без оформления необходимых на то разрешительных документов в соответствии с действующим законодательством.

4. Действие договора

4.1. Переход права собственности на объект купли-продажи подлежит государственной регистрации.

4.2. Государственная регистрация перехода права собственности на объект купли-продажи производится после полной оплаты приобретенного объекта и подписания сторонами передаточного акта. Расходы по государственной регистрации несет Покупатель.

4.3. Настоящий договор заключается Сторонами в электронной форме.

После подписания настоящего Договора в электронной форме он оформляется и подписывается Сторонами на бумажном носителе.

4.4. Изменения и дополнения к настоящему договору считаются действительными, если они заключены в письменной форме путем составления одного документа, подписанного уполномоченными на то лицами.

4.5. Управление муниципальным имуществом г.Владимира гарантирует, что до подписания настоящего договора указанные объекты никому не проданы, не подарены, не заложены, не обременены правами третьих лиц.

4.6. Покупатель осмотрел приобретаемое недвижимое имущество и ознакомился с его техническим состоянием.

Подписывая настоящий договор, стороны подтверждают, что все вопросы между ними разрешены и претензий друг к другу у них не имеется. Действия сторон, оформленные настоящим договором, соответствуют их действительной воле.

4.7. Настоящий договор содержит весь объем соглашений между сторонами в отношении предмета настоящего договора, отменяет и делает недействительными все другие обязательства или представления, которые могли быть приняты или сделаны сторонами, будь то в устной или письменной форме, до заключения настоящего договора.

5. Ответственность сторон

5.1. Стороны несут ответственность за нарушение условий настоящего договора в соответствии с действующим законодательством и настоящим договором.

5.2. В случае неисполнения Покупателем порядка расчетов Продавец вправе отказаться от Договора в одностороннем порядке.

В этом случае Договор считается аннулированным по истечении 5 (пяти) дней с момента получения Покупателем уведомления об отказе от настоящего Договора.

Под неисполнением порядка расчетов понимается невнесение денежных средств в установленные разделом 2 сроки в полном объеме.

5.3. Неисполнение или ненадлежащее исполнение сторонами условий настоящего Договора является основанием для расторжения Договора.

Предусмотренные пунктами 3.2. - 3.5., разделом 2 настоящего Договора обязательства Покупателя являются существенными, и нарушение любого из них может повлечь расторжение Договора.

5.4. За каждый день просрочки платежа Покупатель обязан уплатить Продавцу пени в размере 0,1 (одна десятая) процента от неоплаченной стоимости Объекта купли-продажи за каждый день просрочки, начиная со следующего дня после наступления срока платежа, по день уплаты включительно.

5.5. В случае недостижения Сторонами согласия споры, возникающие между Сторонами, разрешаются в соответствии с законодательством Российской Федерации.

Договор заключен в двух экземплярах, один экземпляр из которых находятся у Продавца, один - у Покупателя.

6. Юридические адреса и реквизиты сторон

Продавец: Управление муниципальным имуществом г.Владимира
г.Владимир, Октябрьский пр-т, д.47,
получатель: УФК по Владимирской области (УМИ г.Владимира),
ИНН 3302008241, КПП 332801001, р/с 03100643000000012800,
ОТДЕЛЕНИЕ ВЛАДИМИР БАНКА РОССИИ//УФК по Владимирской области г. Владимир,
БИК 011708377, к/с 40102810945370000020, ОКТМО 17701000,
КБК (для оплаты стоимости нежилого здания) 866 1 14 02043 04 0000 410,
КБК (для оплаты стоимости земельного участка) 866 1 14 06024 04 0000 430.

Покупатель: _____

- Приложение: 1. Копия сведений об основных характеристиках объекта недвижимости на 1 л. в 1 экз.
2. Копия сведений об основных характеристиках объекта недвижимости на 6 л. в 1 экз.
3. Передаточный акт на 1 л. в 1 экз.

Продавец:

Покупатель:

Приложение № 1
к договору купли-продажи от ____ . ____ .2023

Филиал Федерального государственного бюджетного учреждения "Федеральная кадастровая палата Федеральной службы государственной регистрации, кадастра и картографии" по Владимирской области
полное наименование органа регистрации прав

Выписка из Единого государственного реестра недвижимости об основных характеристиках и зарегистрированных правах на объект недвижимости
Сведения об основных характеристиках объекта недвижимости

На основании запроса от 15.12.2022г. поступившего на рассмотрение 15.12.2022г. сообщаем, что согласно записям Единого государственного реестра недвижимости:

Раздел 1 Лист 1

Здание			
вид объекта недвижимости			
Лист № 1 раздела 1	Всего листов раздела 1: 1	Всего разделов: 2	Всего листов выписки: 2
15.12.2022г. № КУВИ-001/2022-223604388			
Кадастровый номер:		33:05:170402:97	
Номер кадастрового квартала:		33:05:170402	
Дата присвоения кадастрового номера:		16.11.2011	
Ранее присвоенный государственный учетный номер:		Инвентарный номер 17:401:002:000137490; Условный номер 33-33-01/001/2009-175	
Местоположение:		Владимирская область, МО город Владимир (городской округ) г Владимир, мкр Спасское, ул Совхозная, д 2	
Площадь, м2:		93.5	
Назначение:		Нежилое	
Наименование:		Нежилое здание	
Количество этажей, в том числе подземных этажей:		1, в том числе подземных 0	
Год ввода в эксплуатацию по завершении строительства:		данные отсутствуют	
Год завершения строительства:		1983	
Кадастровая стоимость, руб:		985201.73	
Кадастровые номера иных объектов недвижимости, в пределах которых расположен объект недвижимости:		данные отсутствуют	
Кадастровые номера помещений, машино-мест, расположенных в здании или сооружении:		данные отсутствуют	
Виды разрешенного использования:		данные отсутствуют	
Статус записи об объекте недвижимости:		Сведения об объекте недвижимости имеют статус "актуальные, ранее учтенные"	
Особые отметки:		Сведения, необходимые для заполнения разделов: 4 - Описание местоположения объекта недвижимости; 5 - План расположения помещения, машино-места на этаже (плане этаже), отсутствуют.	
Получатель выписки:		Однаева Наталья Вячеславовна, действующий(ая) на основании документа "" УПРАВЛЕНИЕ МУНИЦИПАЛЬНЫМ ИМУЩЕСТВОМ Г.ВЛАДИМИРА	

полное наименование должности	 ДОКУМЕНТ ПОДПИСАН ЭЛЕКТРОННОЙ ПОДПИСЬЮ Сертификат: 64575127400438833109200328139839306360 Владелец: ФЕДЕРАЛЬНАЯ СЛУЖБА ГОСУДАРСТВЕННОЙ РЕГИСТРАЦИИ, КАДАСТРА И КАРТОГРАФИИ Действителен: с 17.05.2022 по 30.08.2023	инициалы, фамилия

Раздел 2 Лист 2

Выписка из Единого государственного реестра недвижимости об основных характеристиках и зарегистрированных правах на объект недвижимости

Сведения о зарегистрированных правах

Здание			
вид объекта недвижимости			
Лист № 1 раздела 2	Всего листов раздела 2: 1	Всего разделов: 2	Всего листов выписки: 2
15.12.2022г. № КУВИ-001/2022-223604388			
Кадастровый номер:		33:05:170402:97	
1	Правообладатель (правообладатели):	1.1	Муниципальное образование город Владимир
2	Вид, номер, дата и время государственной регистрации права:	2.1	Собственность 33-33-01/071/2010-269 11.11.2010 00:00:00
4	Сведения об осуществлении государственной регистрации сделки, права, ограничения права без необходимого в силу закона согласия третьего лица, органа:	4.1	данные отсутствуют
5	Ограничение прав и обременение объекта недвижимости:	не зарегистрировано	
6	Заявленные в судебном порядке права требования:	данные отсутствуют	
7	Сведения о возражении в отношении зарегистрированного права:	данные отсутствуют	
8	Сведения о наличии решения об изъятии объекта недвижимости для государственных и муниципальных нужд:	данные отсутствуют	
9	Сведения о невозможности государственной регистрации без личного участия правообладателя или его законного представителя:	данные отсутствуют	
10	Правопритязания и сведения о наличии поступивших, но не рассмотренных заявлений о проведении государственной регистрации права (перехода, прекращения права), ограничения права или обременения объекта недвижимости, сделки в отношении объекта недвижимости:	отсутствуют	

полное наименование должности	 ДОКУМЕНТ ПОДПИСАН ЭЛЕКТРОННОЙ ПОДПИСЬЮ Сертификат: 64575127400438833109200328139839306360 Владелец: ФЕДЕРАЛЬНАЯ СЛУЖБА ГОСУДАРСТВЕННОЙ РЕГИСТРАЦИИ, КАДАСТРА И КАРТОГРАФИИ Действителен: с 17.05.2022 по 30.08.2023	инициалы, фамилия

Приложение № 2
к договору купли-продажи от ____ . ____ .2023


Филиал публично-правовой компании "Роскадастр" по Владимирской области
полное наименование органа регистрации прав
Выписка из Единого государственного реестра недвижимости об объекте недвижимости

Сведения о характеристиках объекта недвижимости

На основании запроса от 27.01.2023, поступившего на рассмотрение 27.01.2023, сообщаем, что согласно записям Единого государственного реестра недвижимости:


Раздел 1 Лист 1

Земельный участок			
вид объекта недвижимости			
Лист № 1 раздела 1	Всего листов раздела 1: 3	Всего разделов: 8	Всего листов выписки: 12
27.01.2023г. № КУВИ-001/2023-18908397			
Кадастровый номер:	33:05:170402:44		
Номер кадастрового квартала:	33:05:170402		
Дата присвоения кадастрового номера:	19.05.2010		
Ранее присвоенный государственный учетный номер:	данные отсутствуют		
Местоположение:	Местоположение установлено относительно ориентира, расположенного в границах участка Ориентир нежилое здание. Почтовый адрес ориентира: обл. Владимирская, г. Владимир, МО город Владимир (городской округ), с Спасское, ул. Совхозная, дом 2.		
Площадь:	404 +/- 7		
Кадастровая стоимость, руб.:	961786.64		
Кадастровые номера расположенных в пределах земельного участка объектов недвижимости:	данные отсутствуют		
Кадастровые номера объектов недвижимости, из которых образован объект недвижимости:	данные отсутствуют		
Кадастровые номера образованных объектов недвижимости:	данные отсутствуют		
Категория земель:	Земли населенных пунктов		
Виды разрешенного использования:	Содержание здания котельной		
Сведения о кадастровом инженере:	данные отсутствуют		
Сведения о лесах, водных объектах и об иных природных объектах, расположенных в пределах земельного участка:	данные отсутствуют		
Сведения о том, что земельный участок полностью расположен в границах зоны с особыми условиями использования территории, территории объекта культурного наследия, публичного сервитута:	данные отсутствуют		


полное наименование должности	 ДОКУМЕНТ ПОДПИСАН ЭЛЕКТРОННОЙ ПОДПИСЬЮ <small>Сертификат: 3094B7974B3CA8E1F07A347CFAD8FA78 Владелец: ФЕДЕРАЛЬНАЯ СЛУЖБА ГОСУДАРСТВЕННОЙ РЕГИСТРАЦИИ, КАДАСТРА И КАРТОГРАФИИ Действителен с 17.05.2022 по 10.08.2023</small>	инициалы, фамилия

Лист 2

Земельный участок			
вид объекта недвижимости			
Лист № 2 раздела 1	Всего листов раздела 1: 3	Всего разделов: 8	Всего листов выписки: 12
27.01.2023г. № КУВИ-001/2023-18908397			
Кадастровый номер:	33:05:170402:44		
Сведения о том, что земельный участок расположен в границах особой экономической зоны, территории опережающего социально-экономического развития, зоны территориального развития в Российской Федерации, игорной зоны:	данные отсутствуют		
Сведения о том, что земельный участок расположен в границах особо охраняемой природной территории, охотничьих угодий, лесничеств:	данные отсутствуют		
Сведения о результатах проведения государственного земельного надзора:	данные отсутствуют		
Сведения о расположении земельного участка в границах территории, в отношении которой утвержден проект межевания территории:	данные отсутствуют		
Условный номер земельного участка:	данные отсутствуют		
Сведения о принятии акта и (или) заключении договора, предусматривающих предоставление в соответствии с земельным законодательством исполнительным органом государственной власти или органом местного самоуправления, находящегося в государственной или муниципальной собственности земельного участка для строительства наемного дома социального использования или наемного дома коммерческого использования:	данные отсутствуют		
Сведения о том, что земельный участок или земельные участки образованы на основании решения об изъятии земельного участка и (или) расположенного на нем объекта недвижимости для государственных или муниципальных нужд:	данные отсутствуют		
Сведения о том, что земельный участок образован из земель или земельного участка, государственная собственность на которые не разграничена:	данные отсутствуют		
Сведения о наличии земельного спора о местоположении границ земельных участков:	данные отсутствуют		
Статус записи об объекте недвижимости:	Сведения об объекте недвижимости имеют статус "актуальные"		
Особые отметки:	Сведения об ограничениях права на объект недвижимости, обременениях данного объекта, не зарегистрированных в реестре прав, ограничений прав и обременений недвижимого имущества: вид ограничения (обременения): ограничения прав на земельный участок, предусмотренные статьей 56		

полное наименование должности	 ДОКУМЕНТ ПОДПИСАН ЭЛЕКТРОННОЙ ПОДПИСЬЮ <small>Сертификат: 3094B7974B3CA8E1F07A347CFAD8FA78 Владелец: ФЕДЕРАЛЬНАЯ СЛУЖБА ГОСУДАРСТВЕННОЙ РЕГИСТРАЦИИ, КАДАСТРА И КАРТОГРАФИИ Действителен с 17.05.2022 по 10.08.2023</small>	инициалы, фамилия


Земельный участок			
вид объекта недвижимости			
Лист № 3 раздела 1	Всего листов раздела 1: 3	Всего разделов: 8	Всего листов выписки: 12
27.01.2023г. № КУВИ-001/2023-18908397			
Кадастровый номер:		33:05:170402:44	
		Земельного кодекса Российской Федерации; срок действия: с 09.11.2020; реквизиты документа-основания: постановление "О порядке установления охранных зон объектов электросетевого хозяйства и особых условий использования земельных участков, расположенных в границах таких зон" от 24.02.2009 № 160 выдан: Правительство Российской Федерации.	
Получатель выписки:		Одинаева Наталья Вячеславовна, действующий(ая) на основании документа "" УПРАВЛЕНИЕ МУНИЦИПАЛЬНЫМ ИМУЩЕСТВОМ Г.ВЛАДИМИРА	

полное наименование должности		 ДОКУМЕНТ ПОДПИСАН ЭЛЕКТРОННОЙ ПОДПИСЬЮ Сертификат: 3094B7974B3CA5E1F07A437CFAD8EAT8 Выдан: ФЕДЕРАЛЬНАЯ СЛУЖБА ГОСУДАРСТВЕННОЙ РЕГИСТРАЦИИ, КАДАСТРА И КАРТОГРАФИИ Действителен: с 17.05.2022 по 10.08.2023	инициалы, фамилия	


Выписка из Единого государственного реестра недвижимости об объекте недвижимости

Сведения о зарегистрированных правах

Земельный участок			
вид объекта недвижимости			
Лист № 1 раздела 2	Всего листов раздела 2: 2	Всего разделов: 8	Всего листов выписки: 12
27.01.2023г. № КУВИ-001/2023-18908397			
Кадастровый номер:		33:05:170402:44	
1	Правообладатель (правообладатели):	1.1	Муниципальное образование город Владимир
2	Вид, номер, дата и время государственной регистрации права:	2.1	Собственность 33-33-01/001/2009-179 30.01.2009 00:00:00
3	Сведения об осуществлении государственной регистрации сделки, права без необходимого в силу закона согласия третьего лица, органа:	3.1	данные отсутствуют
4	Ограничение прав и обременение объекта недвижимости:	не зарегистрировано	
5	Договоры участия в долевом строительстве:	не зарегистрировано	
6	Заявленные в судебном порядке права требования:	данные отсутствуют	
7	Сведения о возражении в отношении зарегистрированного права:	данные отсутствуют	
8	Сведения о наличии решения об изъятии объекта недвижимости для государственных и муниципальных нужд:	данные отсутствуют	
9	Сведения о невозможности государственной регистрации без личного участия правообладателя или его законного представителя:	данные отсутствуют	
10	Правопритязания и сведения о наличии поступивших, но не рассмотренных заявлений о проведении государственной регистрации права (перехода, прекращения права), ограничения права или обременения объекта недвижимости, сделки в отношении объекта недвижимости:	отсутствуют	

полное наименование должности		 ДОКУМЕНТ ПОДПИСАН ЭЛЕКТРОННОЙ ПОДПИСЬЮ Сертификат: 3094B7974B3CA5E1F07A437CFAD8EAT8 Выдан: ФЕДЕРАЛЬНАЯ СЛУЖБА ГОСУДАРСТВЕННОЙ РЕГИСТРАЦИИ, КАДАСТРА И КАРТОГРАФИИ Действителен: с 17.05.2022 по 10.08.2023	инициалы, фамилия	

Земельный участок			
вид объекта недвижимости			
Лист № 2 раздела 2	Всего листов раздела 2: 2	Всего разделов: 8	Всего листов выписки: 12
27.01.2023г. № КУВИ-001/2023-18908397			
Кадастровый номер:		33:05:170402:44	
11	Сведения о невозможности государственной регистрации перехода, прекращения, ограничения права на земельный участок из земель сельскохозяйственного назначения:	данные отсутствуют	

полное наименование должности	 ДОКУМЕНТ ПОДПИСАН ЭЛЕКТРОННОЙ ПОДПИСЬЮ Сертификат: 3094B7974B3CA8E1F07A347CFAD6FA78 Владелец: ФЕДЕРАЛЬНАЯ СЛУЖБА ГОСУДАРСТВЕННОЙ РЕГИСТРАЦИИ, КАДАСТРА И КАРТОГРАФИИ Действителен с 17.05.2022 по 10.08.2025	инициалы, фамилия
-------------------------------	---	-------------------

Выписка из Единого государственного реестра недвижимости об объекте недвижимости
Описание местоположения земельного участка

Земельный участок			
вид объекта недвижимости			
Лист № 1 раздела 3	Всего листов раздела 3: 1	Всего разделов: 8	Всего листов выписки: 12
27.01.2023г. № КУВИ-001/2023-18908397			
Кадастровый номер:		33:05:170402:44	
План (чертеж, схема) земельного участка			
Масштаб 1:300	Условные обозначения:		

полное наименование должности	ДОКУМЕНТ ПОДПИСАН ЭЛЕКТРОННОЙ ПОДПИСЬЮ Сертификат: 3094B7974B3CA8E1F07A347CFAD6FA78 Владелец: ФЕДЕРАЛЬНАЯ СЛУЖБА ГОСУДАРСТВЕННОЙ РЕГИСТРАЦИИ, КАДАСТРА И КАРТОГРАФИИ Действителен: с 17.05.2022 по 10.08.2023	инициалы, фамилия

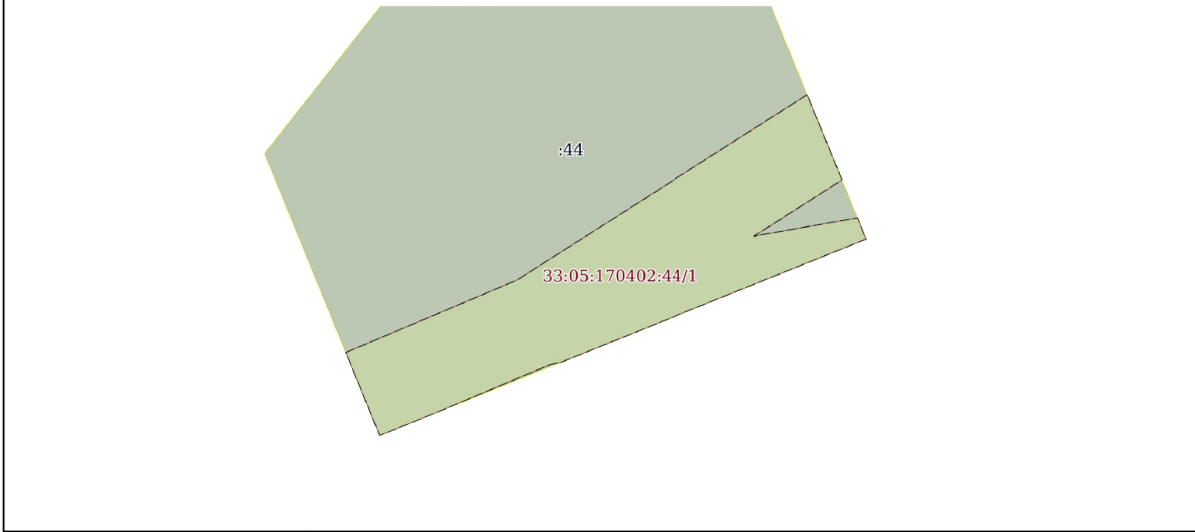
Выписка из Единого государственного реестра недвижимости об объекте недвижимости
Описание местоположения земельного участка


Земельный участок			
вид объекта недвижимости			
Лист № 1 раздела 3.2	Всего листов раздела 3.2: 1	Всего разделов: 8	Всего листов выписки: 12
27.01.2023г. № КУВИ-001/2023-18908397			
Кадастровый номер:		33:05:170402:44	

Сведения о характерных точках границы земельного участка					
Система координат МСК-33					
Номер точки	Координаты, м		Описание закрепления на местности	Средняя квадратичная погрешность определения координат характерных точек границ земельного участка, м	
	X	Y			
1	2	3	4	5	
1	192115.84	213033.86	-	0.3	
2	192108.15	213027.81	-	0.3	
3	192095.71	213032.88	-	0.3	
4	192104.37	213054.37	-	0.3	
5	192121.42	213047.41	-	0.3	
1	192115.84	213033.86	-	0.3	

полное наименование должности	ДОКУМЕНТ ПОДПИСАН ЭЛЕКТРОННОЙ ПОДПИСЬЮ Сертификат: 3094B7974B3CA8E1F07A347CFAD6FA78 Владелец: ФЕДЕРАЛЬНАЯ СЛУЖБА ГОСУДАРСТВЕННОЙ РЕГИСТРАЦИИ, КАДАСТРА И КАРТОГРАФИИ Действителен: с 17.05.2022 по 10.08.2023	инициалы, фамилия


Выписка из Единого государственного реестра недвижимости об объекте недвижимости
Сведения о частях земельного участка

Земельный участок			
вид объекта недвижимости			
Лист № 1 раздела 4	Всего листов раздела 4: 1	Всего разделов: 8	Всего листов выписки: 12
27.01.2023г. № КУВИ-001/2023-18908397			
Кадастровый номер:		33:05:170402:44	
План (чертеж, схема) части земельного участка		Учетный номер части: 33:05:170402:44/1	
			
Масштаб 1:200	Условные обозначения:		


 ДОКУМЕНТ ПОДПИСАН ЭЛЕКТРОННОЙ ПОДПИСЬЮ Сертификат: 3094B7974B3CA5E1F07A347CFAD6FA78 Владелец: ФЕДЕРАЛЬНАЯ СЛУЖБА ГОСУДАРСТВЕННОЙ РЕГИСТРАЦИИ, КАДАСТРА И КАРТОГРАФИИ Действителен с 17.05.2022 по 10.08.2023	полное наименование должности	инициалы, фамилия
--	-------------------------------	-------------------

Выписка из Единого государственного реестра недвижимости об объекте недвижимости
Сведения о частях земельного участка

Земельный участок			
вид объекта недвижимости			
Лист № 1 раздела 4.1	Всего листов раздела 4.1: 2	Всего разделов: 8	Всего листов выписки: 12
27.01.2023г. № КУВИ-001/2023-18908397			
Кадастровый номер:		33:05:170402:44	
Учетный номер части	Площадь, м2	Содержание ограничения в использовании или ограничения права на объект недвижимости или обременения объекта недвижимости	
1	2	3	
33:05:170402:44/1	111	<p>вид ограничения (обременения): ограничения прав на земельный участок, предусмотренные статьей 56 Земельного кодекса Российской Федерации; Срок действия: не установлен; реквизиты документа-основания: постановление "О порядке установления охранных зон объектов электросетевого хозяйства и особых условий использования земельных участков, расположенных в границах таких зон" от 24.02.2009 № 160 выдан: Правительство Российской Федерации; Содержание ограничения (обременения): Постановление Правительства РФ от 24 февраля 2009 г. N 160 "О порядке установления охранных зон объектов электросетевого хозяйства и особых условий использования земельных участков, расположенных в границах таких зон". В охранных зонах запрещается осуществлять любые действия, которые могут нарушить безопасную работу объектов электросетевого хозяйства, в том числе привести к их повреждению или уничтожению, и (или) повлечь причинение вреда жизни, здоровью граждан и имуществу физических или юридических лиц, а также повлечь нанесение экологического ущерба и возникновение пожаров, в том числе: а) набрасывать на провода и опоры воздушных линий электропередачи посторонние предметы, а также подниматься на опоры воздушных линий электропередачи; б) размещать любые объекты и предметы (материалы) в пределах созданных в соответствии с требованиями нормативно-технических документов проходов и подъездов для доступа к объектам электросетевого хозяйства, а также проводить любые работы и возводить сооружения, которые могут препятствовать доступу к объектам электросетевого хозяйства, без создания необходимых для такого доступа проходов и подъездов; в) находиться в пределах огороженной территории и помещениях распределительных устройств и подстанций, открывать двери и люки распределительных устройств и подстанций, производить переключения и подключения в электрических сетях (указанное требование не распространяется на работников, занятых выполнением разрешенных в установленном порядке работ), разводить огонь в пределах охранных зон вводных и распределительных устройств, подстанций, воздушных линий электропередачи, а также в охранных зонах кабельных линий электропередачи; г) размещать свалки; д) производить работы ударными механизмами, сбрасывать тяжести массой свыше 5 тонн, производить сброс и слив едких и коррозионных веществ и горюче-смазочных материалов (в охранных зонах подземных кабельных линий электропередачи); в охранных зонах, установленных для объектов электросетевого хозяйства напряжением до 1000 вольт, помимо действий, предусмотренных пунктом 10 настоящих Правил, без письменного решения о согласовании сетевых организаций запрещается: а) размещать детские и спортивные площадки, стадионы, рынки, торговые точки, полевые станы,</p>	

 ДОКУМЕНТ ПОДПИСАН ЭЛЕКТРОННОЙ ПОДПИСЬЮ Сертификат: 3094B7974B3CA5E1F07A347CFAD6FA78 Владелец: ФЕДЕРАЛЬНАЯ СЛУЖБА ГОСУДАРСТВЕННОЙ РЕГИСТРАЦИИ, КАДАСТРА И КАРТОГРАФИИ Действителен с 17.05.2022 по 10.08.2023	полное наименование должности	инициалы, фамилия
--	-------------------------------	-------------------

Земельный участок			
вид объекта недвижимости			
Лист № 2 раздела 4.1	Всего листов раздела 4.1: 2	Всего разделов: 8	Всего листов выписки: 12
27.01.2023г. № КУВИ-001/2023-18908397			
Кадастровый номер:		33:05:170402:44	
	загоны для скота, гаражи и стоянки всех видов машин и механизмов, садовые, огородные и дачные земельные участки, объекты садоводческих, огороднических или дачных некоммерческих объединений, объекты жилищного строительства, в том числе индивидуального (в охранных зонах воздушных линий электропередачи);б) складировать или размещать хранилища любых, в том числе горюче-смазочных, материалов;в) устраивать причалы для стоянки судов, барж и плавучих кранов, бросать якоря с судов и осуществлять их проход с отданными якорями, цепями, лотами, волокушами и тралами (в охранных зонах подводных кабельных линий электропередачи).Ширина охранной зоны по обе стороны линии электропередачи от крайних проводов-2 м.Ширина охранной зоны по обе стороны подземной кабельной линии электропередачи от крайних кабелей-1 м; Реестровый номер границы: 33:05-6.639; Вид объекта реестра границ: Зона с особыми условиями использования территории; Вид зоны по документу: Охранная зона объекта электросетевого хозяйства ВЛ-0,4 кВ с. Спаское (Владимирская область, Суздальский район); Тип зоны: Охранная зона инженерных коммуникаций		

	 ДОКУМЕНТ ПОДПИСАН ЭЛЕКТРОННОЙ ПОДПИСЬЮ Сертификат: 3094B7974B3CA8E1F07A347CFAD0FA78 Владелец: ФЕДЕРАЛЬНАЯ СЛУЖБА ГОСУДАРСТВЕННОЙ РЕГИСТРАЦИИ, КАДАСТРА И КАРТОГРАФИИ Действителен: с 17.05.2022 по 10.08.2023	
полное наименование должности		инициалы, фамилия

Выписка из Единого государственного реестра недвижимости об объекте недвижимости

Сведения о частях земельного участка


Земельный участок			
вид объекта недвижимости			
Лист № 1 раздела 4.2	Всего листов раздела 4.2: 1	Всего разделов: 8	Всего листов выписки: 12
27.01.2023г. № КУВИ-001/2023-18908397			
Кадастровый номер:		33:05:170402:44	

Сведения о характерных точках границы части (частей) земельного участка

Учетный номер части: 33:05:170402:44/1

Система координат

Номер точки	Координаты, м		Описание закрепления на местности	Средняя квадратичная погрешность определения координат характерных точек границ земельного участка, м
	X	Y		
	2	3	4	5
1	192110.74	213051.77	-	-
2	192106.98	213053.31	-	-
3	192104.5	213049.42	-	-
4	192105.31	213053.99	-	-
5	192104.37	213054.37	-	-
6	192098.93	213040.86	-	-
7	192098.85	213040.43	-	-
8	192096.69	213035.31	-	-
9	192095.71	213032.88	-	-
10	192099.37	213031.39	-	-
11	192102.56	213038.93	-	-
1	192110.74	213051.77	-	-

	 ДОКУМЕНТ ПОДПИСАН ЭЛЕКТРОННОЙ ПОДПИСЬЮ Сертификат: 3094B7974B3CA8E1F07A347CFAD0FA78 Владелец: ФЕДЕРАЛЬНАЯ СЛУЖБА ГОСУДАРСТВЕННОЙ РЕГИСТРАЦИИ, КАДАСТРА И КАРТОГРАФИИ Действителен: с 17.05.2022 по 10.08.2023	
полное наименование должности		инициалы, фамилия

ПЕРЕДАТОЧНЫЙ АКТ

« ____ » _____ 2023

г.Владимир

Управление муниципальным имуществом г.Владимира (ОГРН 1033302008233) в лице начальника управления Алексеевой Ирины Николаевны, действующего на основании Положения об Управлении, утвержденного решением Совета народных депутатов города Владимира от 28.01.2016 № 133, распоряжения администрации города Владимира от 01.12.2017 № 131-к, с одной стороны, и _____, действующий на основании _____, с другой стороны, в соответствии со статьей 556 Гражданского кодекса Российской Федерации составили настоящий акт о нижеследующем:

1. Управление муниципальным имуществом г.Владимира в соответствии с договором купли-продажи от ____ . ____ .2023 продало _____ **нежилое здание, расположенное по адресу: г.Владимир, с.Спасское, ул.Совхозная, д.2, общей площадью 93,5 кв.м, кадастровый номер 33:05:170402:97, совместно с занимаемым земельным участком общей площадью 404,0 кв.м, вид разрешенного использования — содержание здания котельной, кадастровый номер 33:05:170402:44 (далее — Объект купли-продажи).**

2. По настоящему акту управление муниципальным имуществом передало, а _____ принял Объект купли-продажи.

3. _____ принял приобретаемый Объект и ознакомился с его техническим состоянием, качественными и количественными характеристиками. Претензий к управлению муниципальным имуществом г.Владимира по передаваемому Объекту купли-продажи не имеется.

Управление:_____
М.П._____
М.П.